


Jednostka ewidencyjna: [126103_9] Nowa Huta

Dz. ewid.: 14/2, 17/1

Sekcija: 7.125.12.13.1.2

Geo // Projekt

ZAKŁAD USŁUG GEODEZYJNO-KARTOGRAFICZNYCH

inż. Marcin Kolas
30-363 Kraków, ul. Rzemieślnicza 1/514
tel. 0-604-236-780 e-mail: marcin.kolas@interia.pl
REGON 120240783
NIP 735-227-42-20

Powiadzam, że niniejszy dokument został opracowany w wyniku prac geodezyjnych i kartograficznych, których rezultaty zawiera operat techniczny pozytywnie zweryfikowany. Jednocześnie informuję, że jestem świadomy odpowiedzialności karnej za złożenie fałszywego oświadczenia.

Identyfikator zgłoszenia prac geodezyjnych	GD-13.6640.2344.2023
--	----------------------

Organ służby geodezyjnej,
który otrzymał załączenie

Inż. Marcin Kolasa
 30-363 Kraków, ul. Rzemieślnicza 1/514
 tel. 604-236-780 NIP 735-227-42-20

GD-13.6640.2344.2023_1-p1
03.04.2023 r.

Imię i nazwisko oraz nr uprawnień

GEODETA UPRAWNIONY
Upr. Zawod. w Dziedz. Geodezji i Kartografii
Nr 20155

LEGENDA:

— - zakres aktualizacji MPZP

LNVI

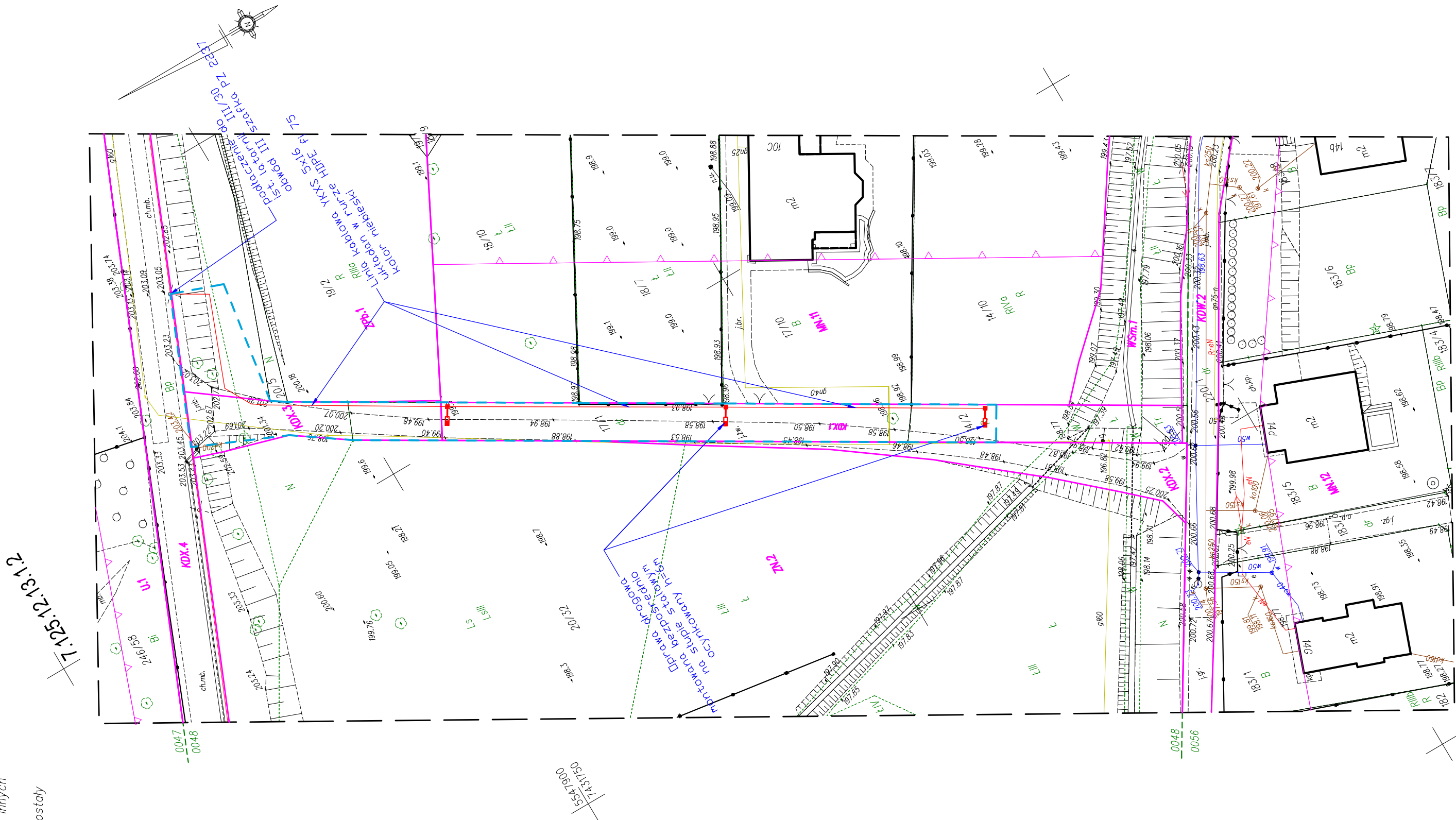
- oznaczenie wynikające z treści
- nieprzekraczalna linia zabudowy

Stan na dzień 27.03.2023r.

Wykonał: 29.03.2023r.


GEODETA UPRAWNIONY
Upř. Zawod. w Dzięz. Geodezji i Kartografii
Nr 20155

inż. Marcin Kolasz



LEGENDA:

- - - Zakres inwestycji

 prawa drogowa
montowana bezposrednio
na słupie

 Linia kablowa YKXS

BIURO PROJEKTOWE :

FDELITA PIOTR FROSZĘGA
30-605 Kraków, ul. Fredry 4F/14

	IMIĘ I NAZWISKO	NR UPR.	PODPIS:
branża ELEKTRYCZNA PROJEKTANT:	mgr inż. Bartosz Zbroja	MAP/0103/PBE/15	
branża ELEKTRYCZNA SPRAWDZAJĄCY:	mgr inż. Stanisław Zbroja	UAN-upr.333/90	

TEMAT :

„BUDOWA OŚWIETLENIA ULICZNEGO NA ODCINKU MIĘDZY UL.
ODMĘTOWĄ BOCZNĄ A ALEJKĄ PRZY SZPITALU S. ŻEROMSKIEGO
NA DZIAŁKACH NR 14/2, 17/1, 20/32 OBREB 0048 NOWA HUTA W
MIEJSCOWOŚCI KRAKÓW, GMINA MIEJSKA KRAKÓW”

INWESTOR: INWESTOR: GINIA MIEJSKA KRAKÓW- ZARZĄD DRÓG MIASTA KRAKOWA UL. CENTRALNA 53 31-586 KRAKÓW		
BRANŻA: BRANŻA: ELEKTRYCZNA	FAZA: STAGE: PB	DATA / DATE: 03.2023
NAZWA RYSUNKU: DRAWING NAME:	SKALA: SCALE: 1:250	NR PROJEKTU: PROJECT NO:
Projekt zagospodarowania terenu		NUMER RYSUNKU: DRAWING No: PZT.01